16	À ne pas manquer, le pont roman de Menat. Pont à péage sur le grand chemin de Clermont à Montluçon, il est dit en dos d'âne. À noter les pierres levées sur le pont, ce sont des chasse-roues qui empêchent les roues de venir buter sur le parapet. Ce point de passage était sous la surveillance de Château-Rocher, qui domine le paysage et la Sioule	Menat
17	Rochocol est réputé pour la pêche, il y a plusieurs accès à la rivière. Le méandre que forme ici la Sioule est un lieu paisible où il est relativement facile d'observer la faune. Des crayons (arbres rongés) de castors et des épreintes de loutres témoignent de la présence de ces animaux.	Menat
18	La meilleure vue pour comprendre l'architecture militaire médiévale et pourquoi un château a été construit à Blot le Rocher, c'est depuis le parking aménagé sur la route de la vallée. Un éperon qui domine la vallée, défendu naturellement par une falaise, le lieu idéal pour installer Château-Rocher	Saint-Rémy-de-Blot
19	Lisseuil : Les bords de Sioule sont très accessibles et aménagés et donne accès à de petites plages.	Lisseuil
20	On s'arrête à Lisseuil pour l'église et la Vierge romanes	Lisseuil
21	Moulin de Braynand. Ce moulin farinier remis en activité en 1985 est l'une des vitrines de trois beaux labels : blé, farine et pain des Combrailles. Des agriculteurs, meuniers et boulangers unis autour de considérations très actuelles : - préserver l'environnement en cultivant un blé très adapté à nos terroirs sans OGM, pesticides ou boues d'épuration, - favoriser les circuits courts de transformation, - rester naturel en élaborant une farine sans adjuvants, ni conservateur, - respecter les procédés traditionnels de panification.	Châteauneuf les bains
22	Châteauneuf les Bains en passant. Un arrêt aux thermes permet de découvrir les sources, d'aborder la Sioule et de faire une petite balade autour des Méritis.	Châteauneuf les bains
23	La Vierge de l'Espérance	Châteauneuf les bains
24	Au Pont de Chambon, un chemin plus ou moins carrossable conduit au Bout du Monde où se trouvent de belles petites plages de bords de Sioule.	Châteauneuf les bains

D'autres circuits sont disponibles sur le site internet de Servant

http://www.servant-tourisme.com/

La Prade : Camping municipal de Servant

Pour toute réservation ou renseignements complémentaires vous pouvez contacter le :

07 53 60 53 64 ou le 06 64 76 49 88

campinglaprade@gmail.com

© Crédit photos Renée COUPPAT
© Propriété intellectuelle : Droit d'auteur Renée COUPPAT – guide touristique
© Contrat de cession de droits d'auteur : Mairie de Servant



Commune de Servant

63560 SERVANT

Vous souhaitez visiter Servant et ses environs

Nous vous proposons un circuit touristique : les gorges et la vallée de la Sioule

Environ 20 km à faire en voiture ou en vélo



© Crédit photos Renée COUPPAT
© Propriété intellectuelle : Droit d'auteur Renée COUPPAT – guide touristique
© Contrat de cession de droits d'auteur : Mairie de Servant

CIRCUIT GORGES ET VALLEE DE LA SIOULE

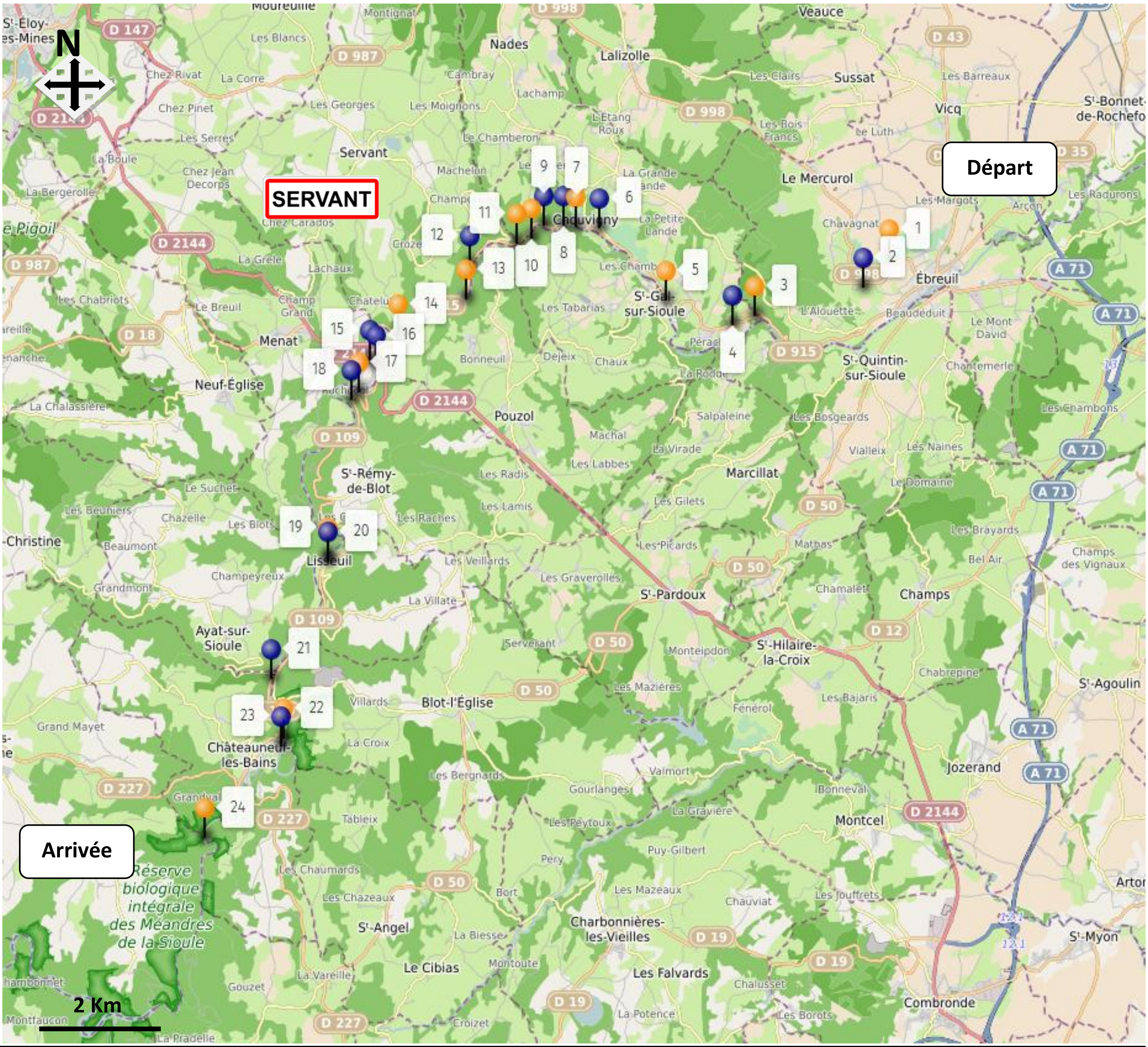

Légende :

Patrimoine bâti

Patrimoine naturel

© Crédit photos Renée COUPPAT
© Propriété intellectuelle : Droit d'auteur Renée COUPPAT – guide touristique
© Contrat de cession de droits d'auteur : Mairie de Servant

Départ : de Servant rejoindre Ebreuil par la RD 18 puis la RD 116 afin de rallier la RD 915

N° sur la carte	Lieudit – activité - renseignements	Commune
1	On vous a promis des gorges et la route commence dans la plaine d'Ebreuil, dominée par un coteau calcaire, la colline Sainte Foy. Dans tout le val de Sioule les paysages ont beaucoup changé, aujourd'hui boisée, cette colline était une zone de cultures en terrasses cultivées de fruitiers et de vignes	Ebreuil
2	Le château de La Grave a appartenu à la célèbre famille de Sade dont un membre a été abbé d'Ebreuil.	Ebreuil
3	Entre Miallet et Péraclos, des landes à callunes (bruyères) ont été préservées et tournent au violet lors de la floraison. Ce paysage est celui que l'on rencontrait dans toutes les gorges avant l'exode rural. Les parcelles viticoles, les cultures en terrasses et le pastoralisme empêchaient la forêt de s'installer.	Chouvigny
4	Avant un pont, un panneau et un parking signalent la proximité de la table de Péraclos, monument mégalithique. Et après le pont un sentier donne accès à une plage de bord de Sioule pour une pause baignade.	Chouvigny
5	À Saint Gal-sur-Sioule : pause casse-croûte, déjeuner, plage, canoë, plage et charmante petite église romane.	Saint-Gal-sur-Sioule
6	Le château de Chouvigny a été reconstruit au XIXe siècle par le duc de Morny, demi-frère de Napoléon III. Au XVIIe siècle, Madame de Lafayette, propriétaire, écrivit en ces lieux une partie de son célèbre roman « La Princesse de Clèves ».	Chouvigny
7	Arrêts photos et panorama au roc Armand (prénom du neveu de l'ingénieur responsable du percement du tunnel de Chouvigny).	Chouvigny
8	L'ancienne carrière de Chouvigny n'est plus en activité depuis les années 60. Il reste le front de taille, un vaste espace ou se situaient les concasseurs et le point de vente (maison ruinée) des matériaux	Chouvigny
9	Le tunnel de Chouvigny achevé en 1904, a permis l'ouverture de la route touristique. Reliant Chateauneuf les Bains à Ebreuil. Percé de mains d'hommes sous la conduite de l'ingénieur Paillet, on distingue les impacts des tirs de mines et un graffiti historique de (Tess) Aro Albino, un ouvrier tunnelier.	Chouvigny
10	Lever le nez pour apercevoir Adolphe et Benito, de l'autre côté de la rivière. Appelés aussi les rochers Saint Gabriel ou le Vieux et la vieille. Ils symbolisent l'humour dont pouvaient faire preuve les Résistants pendant la Seconde Guerre Mondiale.	Chouvigny
11	Tunnel de Chouvigny - observation possible sur les falaises de Tichodrome échelette (oiseau). Le ruisseau de La Gourdonne marque la frontière entre l'Allier et le Puy-de-Dôme - plage de la Gourdonne	Chouvigny
12	Le Beau Site est la dernière tonnelle des gorges de la Sioule. Le propriétaire, belge, très accueillant, à une carte de bière digne… d'un belge. Le seul restaurant qui vous sert de 12h à 21h à 50 km à la ronde, et au gré des jours ou des menus, une excellente cuisine française et une dépaysante cuisine belge.	Servant
13	La Virade. Un parking en herbe signale cet accès aux bords de Sioule. Endroit très agréable en été, avec plusieurs petites plages en amont et aval du parking. Sympa avec des enfants, il y a peu de fond et de quoi jouer au bord de l'eau. Très beau spot de pêche.	Servant
14	Plage de Champeaux. Tables de pique-nique, joli plat de pêche.	Servant
15	Pont de Menat est ce que l'on appelle un Point Fort Touristique. Des restaurants, un snack, un camping, des bases de loisirs et une grande plage, de quoi profiter de la Sioule, comme vous le voulez. On aime à Pont de Menat, la programmation culturelle de La Passerelle, rive droite ; La terrasse avec vue panoramique de Sioule Loisirs et les concerts en été ; la plage des Tarteaux.	Menat

© Crédit photos Renée COUPPAT
© Propriété intellectuelle : Droit d'auteur Renée COUPPAT – guide touristique
© Contrat de cession de droits d'auteur : Mairie de Servant